



© Peter Eder

Gemeindezentrum Stattegg bei Graz

Dorfplatz 1-4
8046 Stattegg, Österreich

ARCHITEKTUR
Architekturbüro Eitzinger

BAUHERRSCHAFT
Gemeinde Stattegg

TRAGWERKSPLANUNG
Kurt Kratzer

ÖRTLICHE BAUAUFSICHT
ÖWG/ÖWGes Wohnbau

FERTIGSTELLUNG
2008

SAMMLUNG
HDA Haus der Architektur

PUBLIKATIONSdatum
28. September 2009



Im Oktober 2008 wurde das neue Ortszentrum der Gemeinde Stattegg bei Graz eröffnet. Es ist das Ergebnis eines Gutachterverfahrens, das eine Wohnbebauung (oberhalb des Gemeindezentrums, 2006 fertiggestellt) und das eigentliche Gemeindezentrum umfasste.

Das Gemeindezentrum selbst besteht aus drei Baukörpern, der Kapelle, dem Gemeindeamt und dem Bürogebäude, die um einen Platz gruppiert sind. Für ein im Wettbewerb vorgesehenes Veranstaltungsgebäude wurde ein Areal zwischen dem Gemeindeamt und dem Bürogebäude vorgesehen.

Die Kapelle, als kleiner markanter Baukörper konzipiert, ist mit Steinkorbwänden aus dem lokalen Kalkstein verkleidet. Mit dem zarten, freistehenden Glockenturm aus Metall bildet sie das südliche Ende des Platzes. Durch die Positionierung auf einem Stufensockel mit schräg eingeschnittener Rampe erhält sie trotz ihrer Kleinheit zusätzliches Gewicht. Das zum Platz gerichtete Kapellentor kann vollkommen aufgefaltet werden, wodurch der Platz bei größeren kirchlichen Veranstaltungen einbezogen werden kann.

Das Gemeindeamt und das Bürogebäude sind dreigeschoßige Bauwerke, deren Funktionen in der Fassade zum Ausdruck kommen. Die dem Platz zugewandten Teile sind Stahlbetonskelettkonstruktionen mit Pultdach, Parapeten aus Holzriegelwänden und einer Verkleidung aus sogenannten „Statteggerlatten“ aus Lärchenholz, die speziell für dieses Projekt entwickelt wurden. Die hinteren Bauteile besitzen Flachdächer und sind rostrot verputzt.


Das Zentrum der Anlage bildet ein großer, ruhiger, verkehrsfreier Platz mit einem quadratischen Brunnen. Dieser öffentliche Raum für die stark wachsende Gemeinde Stattegg war dringend nötig und wird auch gut angenommen. Die neutral gestaltete Fläche kann für unterschiedlichste Aktivitäten, die wöchentlichen Bauernmärkte und als erweiterter Schanigarten des im Erdgeschoß des Bürogebäudes befindlichen



© Peter Eder



© Peter Eder



© Ronald Bauer

Gemeindezentrum Stattegg bei Graz

Café's genutzt werden.

(Text: Franz Eitzinger)

DATENBLATT

Architektur: Architekturbüro Eitzinger (Franz Eitzinger)

Bauherrschaft: Gemeinde Stattegg

Tragwerksplanung: Kurt Kratzer

Mitarbeit Tragwerksplanung: Wolfgang Ehall

örtliche Bauaufsicht: ÖWG/ÖWGES Wohnbau

Mitarbeit ÖBA: Andreas Gräber

Fotografie: Peter Eder

E-Plan Ing. Kapper, Graz

HKLS Hötzl, Graz

Funktion: Büro und Verwaltung

Wettbewerb: 2003

Planung: 2004 - 2008

Ausführung: 2007 - 2008

Grundstücksfläche: 5.086 m²

Bruttogeschossfläche: 1.636 m²

Nutzfläche: 1.383 m²

Bebaute Fläche: 549 m²

Umbauter Raum: 7.581 m³

Baukosten: 2,9 Mio EUR

AUSFÜHRENDE FIRMAN:

Baumeister Röck, Ehrenhausen


Zimmerei Ortis, Frohnleiten

Stahlbau Jaritz,

Tischler Schilli, Halbenrain

PUBLIKATIONEN

Kleine Zeitung, 13.1.09, Kulturseite



© Peter Eder



© Peter Eder



© Peter Eder

Gemeindezentrum Stattegg bei Graz



© Peter Eder



© Peter Eder

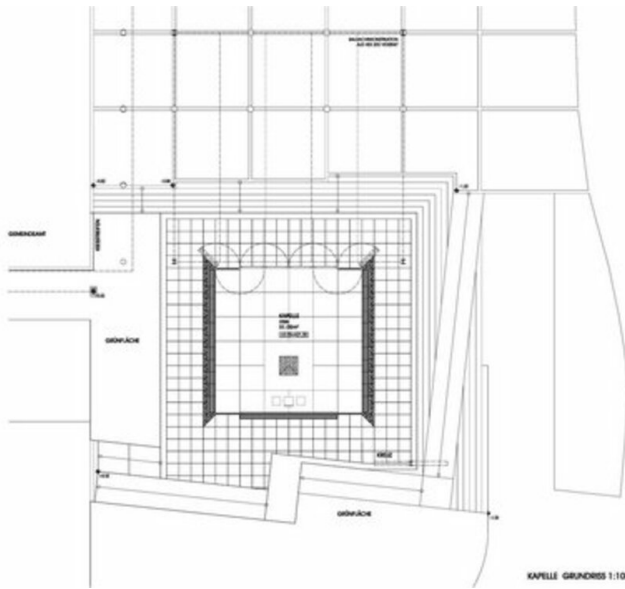
Gemeindezentrum Stattegg bei Graz



KAB	10,00m ²
BEFRIEDUNG	18,00m ²
REZEPTION	12,00m ²
KÜCHE	12,00m ²
PLATZ REZEPTION	10,00m ²
PLATZ KAB	10,00m ²

MIROGEBÄUDE 1. OBERGESCHOSS 1:100

Grundriss OG1



KAPELLE GRUNDRISS 1:100

Grundriss Kapelle



GEMEINSAM SCHNITT 0-0 1:100

Schnitt

Gemeindezentrum Stattegg bei Graz



NACH GRUNDRISS 011.7007
NACH GRUNDRISS 10.8107
GEMEINDAMT 2. OBERGESCHOSS 1:100

Grundriss OG2



NACH GRUNDRISS 011.7007
NACH GRUNDRISS 10.8107
GEMEINDAMT ERDGESCHOSS 1:100

Grundriss EG



Lageplan