



© Wolfgang Leeb

Das Eisentor aus der Gründerzeit samt der vier Pfeiler bleibt erhalten. Staudenbeete zu beiden Seiten hin öffnen den Raum und führen die Besucher in den Josef-Strauß-Park.

Der Josef Strauss Park bekommt an der Kaiserstraße ein neues Entree. Ein bumerangförmiger Bogen in Asphalt und wassergebundener Decke betont die Breite und verbindet die beiden Achsen.

An der grünen Achse spannen sich Allee, Sonnenterrasse mit Blumenplots und Liegewiese auf. Die Aktiv-Achse verbindet den Pavillon, Spiel- und Sportbereiche mit der Eingangszone an der Enzingerstraße.

Die Sichtbeziehungen werden freigestellt, der Bezug der rudimentär vorhandenen Allee zur Kirche wird unterstrichen.

Der von zahlreichen Kindern und Kindergruppen genutzte Park bleibt in seiner Spielausstattung grundsätzlich erhalten und erfährt nur punktuelle Abweichungen.

(Text: DnD Landschaftsplanung)

Josef Strauss Park

Kaiserstraße
1070 Wien, Österreich

BAUHERRSCHAFT

**Stadt Wien, MA 42 - Wiener
Stadtgärten**

LANDSCHAFTSARCHITEKTUR

DnD Landschaftsplanung

FERTIGSTELLUNG


2018

SAMMLUNG


next.land

PUBLIKATIONSdatum


13. März 2019



© Wolfgang Leeb



© Wolfgang Leeb



© Wolfgang Leeb

Josef Strauss Park

DATENBLATT

Landschaftsarchitektur: DnD Landschaftsplanung (Anna Detzlhofer, Sabine Dessovic)

Mitarbeit Landschaftsarchitektur: Matthias Zingerle, Sonja Schwingesbauer, Julia Wölcher, Rita Engl, Roland Plachy

Bauherrschaft: Stadt Wien, MA 42 - Wiener Stadtgärten


Fotografie: Wolfgang Leeb

Maßnahme: Neubau

Funktion: Parkanlagen und Platzgestaltung

Planung: 2016

Fertigstellung: 2018



© Wolfgang Leeb

Josef Strauss Park



Freiraum